




Carretera AS-228, Km 12
 33115 Villanueva de Sto. Adriano
 PRINCIPADO DE ASTURIAS. ESPAÑA
 T : +34 985 761 472
 M : +34 691 046 680

www.elsabil.com - info@elsabil.net



-  Autopista
-  Carretera
-  Río



Valles del Oso

Macizo de Ubiña
 PUERTOS DE AGÜERIA
 PEÑA RUEDA
 LINDES
 CORTES
 RIO LINARES
 A POLA DE LENA
 ALTO DE LA COBERTORIA

BABIA
 A LEON
 PUERTO VENTANA
 AS-228
 FERREIRÚA
 LAS NAVARIEGAS
 CORDAL DE LA MESA
 Parque Natural de Somiedo
 LA FOCILLA
 TEVERGA
 CUEVA HUERTA
 TORCE
 BARRIO
 CUÑA
 TUIZA
 Puerto de SAN LORENZO
 A SOMIEDO
 CORDAL DE CUERO
 CUEIRO
 VILLANUEVA
 SAN MARTÍN
 LA PLAZA
 EL CEBRANO
 SAN SALVADOR
 FRESNEDO
 VILLA DE SUB
 PARAMO
 VILLAMARCEL
 FAEDO
 SANTAMARINA
 LA FÁBRICA
 BARZANA
 LLANUCES
 SALCEDO
 ARROJO
 AS-229
 SIERRA DEL ARAMO
 GAMONITEIRU
 PEÑA ALBA
 BERMIEGO
 LAS AGÜERAS
 ACIERA
 CARANGA
 FORCADA
 VILLAMEJIN
 SAN MARTIN
 SERANDI
 PROAZA
 VILLANUEVA
 LA REBOLLADA
 PEDROVEYA
 DOSANGO
 DESFILADERO DE LAS XANAS
 LAVARES
 TENEBREO
 SANTO ADRIANO
 TUÑÓN
 LAS CARANGAS
 SAN ANDRÉS
 SIERRA DE BUANGA
 CASTAÑO DEL MONTE
 LINARES
 ALTO DE LA CRUZ
 Calzada Romana de la Mesa

ALTO DE LA COBERTORIA
 A POLA DE LENA
 LLANUCES
 BARZANA
 SALCEDO
 ARROJO
 AS-229
 SIERRA DEL ARAMO
 GAMONITEIRU
 PEÑA ALBA
 BERMIEGO
 LAS AGÜERAS
 ACIERA
 CARANGA
 FORCADA
 VILLAMEJIN
 SAN MARTIN
 SERANDI
 PROAZA
 VILLANUEVA
 LA REBOLLADA
 PEDROVEYA
 DOSANGO
 DESFILADERO DE LAS XANAS
 LAVARES
 TENEBREO
 SANTO ADRIANO
 TUÑÓN
 LAS CARANGAS
 SAN ANDRÉS
 SIERRA DE BUANGA
 CASTAÑO DEL MONTE
 LINARES
 ALTO DE LA CRUZ
 Calzada Romana de la Mesa

GRADO
 →
 LA ESPINA LUARCA
 RIO TRUBIA
 AS-228
 N - 634
 Salida 9 Trubia
 A-63
 OVIEDO